





**Графическое описание местоположения границы зоны публичного сервитута для эксплуатации объекта электросетевого хозяйства "Ответвление от опоры №11 ВЛ-0,4кВ от ТП-320 кВА №24 ф. "Молодежная" до конторы Водного цеха" на кадастровом плане территории кадастрового квартала 29:11:020307**

от " " 2022г. №

Адрес (местоположение): Российская Федерация, Архангельская область, Мезенский муниципальный район, сельское поселение "Каменское", рп. Каменка




**Условные обозначения:**

-  - граница кадастрового квартала;
-  - граница зоны публичного сервитута, сведения о которой достаточны для определения ее местоположения;
-  - существующая часть границы земельного участка, имеющиеся в ЕГРН сведения о которой достаточны для определения ее местоположения;
-  n1 - обозначение характерной точки границы зоны публичного сервитута, сведения о которой позволяют однозначно определить ее местоположение на местности;
- 29:11:020307 - номер кадастрового квартала;
- 29:11:020307:27 - кадастровый номер земельного участка.

**Масштаб 1:1000**



Дата "30" сентября 2022г. Кадастровый инженер  А.С. Колослава