

**Графическое описание местоположения границы зоны публичного сервитута для эксплуатации объекта электросетевого хозяйства "ВЛ-0,4 кВ ф. "Электроцех" от ТП-240 кВА №4 "" на кадастровом плане территории кадастрового квартала 29:11:020301**





от " " 2022г. №

Адрес (местоположение): Российская Федерация, Архангельская область, Мезенский муниципальный район, сельское поселение "Каменское", рп. Каменка



Масштаб 1:2000

**Условные обозначения:**

-  - граница кадастрового квартала;
-  - граница зоны публичного сервитута, сведения о которой достаточны для определения ее местоположения;
-  - существующая часть границы земельного участка, имеющиеся в ЕГРН сведения о которой достаточны для определения ее местоположения;
-  n1 - обозначение характерной точки границы зоны публичного сервитута, сведения о которой позволяют однозначно определить ее местоположение на местности;
- 29:11:020301 - номер кадастрового квартала.



Дата "30" сентября 2022г. Кадастровый инженер А.С. Колослава